

Mesto Nová Dubnica

018 51 Nová Dubnica, ul. Trenčianska 45/41

Číslo spisu: VÚPaD/993/2018/Gá
Č. j.: 3295/2018
Vybavuje: Galbavá/4433484 kl. 152

V Novej Dubnici dňa 18.6.2018

ÚZEMNÉ ROZHODNUTIE

Mesto Nová Dubnica, ako stavebný úrad príslušný podľa § 117 ods. 1 zákona č. 50/1976 Zb. o územnom plánovaní a stavebnom poriadku (stavebný zákon) v znení neskorších predpisov (ďalej len "stavebný zákon") vykonávajúci prenesený výkon štátnej správy podľa § 5 písm. a/ zákona č. 608/2003 Z.z. o štátnej správe pre územné plánovanie, stavebný poriadok a bývanie a o zmene a doplnení stavebného zákona /ďalej len "stavebný úrad"/ v územnom konaní posúdil podľa § 37 stavebného zákona návrh na rozhodnutie o umiestnení stavby, ktorý dňa 23.4.2018 podal

SPP - distribúcia, a.s., Mlyuské nivy 44b, 825 11 Bratislava

(ďalej len "navrhovateľ"), a na základe tohto posúdenia vydáva podľa § 39 a 39a stavebného zákona a § 4 vyhlášky č. 453/2000 Z.z., ktorou sa vykonávajú niektoré ustanovenia stavebného zákona

rozhodnutie o umiestnení stavby

REKONŠTRUKCIA PLYNOVODOV ÚO 00343 NOVÁ DUBNICA,

ul. Tajovskébo - Okružná

(ďalej len "stavba") líniová stavba na uliciach: SNP (lokality za Lidlom), Pod Bôrikom, Okružná, Tajovského.

Členenie stavby

SO 01 STL PE plynovody

SO 02 STL PE prepojovacie plynovody

SO 03 Dopynenia na existujúce NTL domové plynovody

Popis stavby:

Účelom stavby je rekonštrukcia existujúcich oceľových NTL plynovodov a prípojok, ktoré sú v prevádzke od roku 1956 a sú na konci životnosti. Predmetom stavebného objektu je rekonštrukcia existujúcich NTL plynovodov vybudovaním nových STL PE plynovody (0,3 MPa) a NTL PE plynovodov na uliciach: SNP (lokality za Lidlom), Pod Bôrikom, Okružná, Tajovského.

Celková dĺžka STL plynovodov: 949m

Celková dĺžka NTL plynovodov: 94m

Celková dĺžka STL pripojovacích plynovodov/ počet: 189,5m/44ks

Celková dĺžka NTL pripojovacích plynovodov/počet 43,5m/7ks

Pre umiestnenie stavby sa určujú tieto podmienky:

1. Stavba bude umiestnená na pozemku, ako je zakreslené na priloženom situačnom výkrese v mierke katastrálnej mapy 1:1000 a na doplňujúcom výkrese v mierke 1:500, kde je označené polohové a výškové umiestnenie všetkých navrhovaných stavieb.
2. Stavba bude umiestnená na pozemkoch v súlade s dokumentáciou pre územné rozhodnutie schválenú v územnom konaní, ktorú vypracoval Ing. Miloslav Jaroš -SPP- distribúcia, a.s. útvar investícií stred, projekcia stred oddelenie projekcie Žilina, autorizovaný stavebný inžinier č. osv. 4470*A2 Komplexné architektonické a inžinierske stavby, odborne spôsobilá osoba podľa stavebného zákona a osobitných predpisov.
3. Projekt stavby pre stavebné konanie musí spracovať odborne spôsobilá osoba v zmysle stavebného zákona. Pri spracovaní projektu rešpektovať príslušné ustanovenia §47 zákona č. 50/76 Zb. o územnom plánovaní a stavebnom poriadku v znení neskorších predpisov a § 9 vyhl.č.453/2000 Z. z., ktorou sa vykonávajú niektoré ustanovenia stavebného zákona.

4. Na uskutočnenie stavby navrhnutí v projekte pre realizáciu stavby iba stavebné výrobky, ktoré sú podľa zákona č.90/1998 Z. z. ,vhodným stavebným výrobkom.
5. V projekte stavby uvažovať s rekonštrukciou plynovodu v čo najväčšej miere bezvýkopovou metódou(mikrotunelovaním resp. vŕhovaním). Uvažovať s uvedením miestnych komunikácií do pôvodného stavu s dosypaním výkopu štrkodrvou so zhutnením, polozenie prostého betónu o hr.20cm s karirohožou , v prípade poškodenia dodanie o osadenie nových cestných obrubníkov; polozenie obalovacej zmesi AB o hr. 5cm s preplátovaním min. 30cm na každú stranu výkopu.
6. Do doby podania žiadosti o vydanie stavebného povolenia navrhovateľ preukáže k pozemkom na ktorých sa navrhuje umiestnenie stavby iné právo, ktoré ho oprávňuje uskutočniť stavbu na dotknutých pozemkoch v súlade s ustanovením § 139 stavebného zákona
7. K projektovej dokumentácii pre stavebné konanie musí navrhovateľ zabezpečiť stanoviská tých dotknutých orgánov štátnej správy , ktoré si to vo svojich stanoviskách vyhradili ,tak ako je uvedené v predchádzajúcich bodoch tohto územného rozhodnutia.
8. Pri spracovaní projektu stavby je navrhovateľ a spracovateľ projektu stavby povinný rešpektovať vyjadrenia dotknutých orgánov štátnej správy , vydávané podľa osobitných predpisov.

Stredoslovenská distribučná a.s.Žilina vyjadrenie č.4600041140 zo dňa 5.3.2018

- 1.V predmetnej lokalite katastra Nová Dubnica^ ul. Tajovského - Okružná KN v zmysle priložených kladových listov v PD sa nachádzajú nadzemné vzdušné VN vedenia a podperné body, nadzemné NN vzdušné vedenia a podperné body, podzemné VN vedenia,, podzemné NN vedenia a skrine. Zakreslenú orientačnú trasu týchto vedení Vám prikladáme na situačnom výkrese ako prílohu tohto vyjadrenia, (tyrkysovou vedenia vo výstavbe - vydané stavebné povolenie, červenou; prerušovanou čiarou VN vedenia 22kV vzdušné, červenou plnou čiarou VN vedenia 22kV podzemné zelenou prerušovanou čiarou N N vedenia vzdušné, zelenou plnou čiarou NN podzemné vedenia)
- 2.Od uvedených energetických zariadení žiadame dodržať ochranné pásmo v zmysle zákona 251/2012 Z.z., a bezpečné vzdialenosti podľa príslušných noriem STN. (VN vzdušné vedenie 22kV od krajného vodiča na každú stranu 10.metrov,; NN vzdušné vedenie od krajného vodiča na každú stranu 1.meter, VN a NN zemné káblové vedenie na každú stranu 1.meter) Pri realizácii výkopových prác, žiadame neporušiť celistvosť uzemňovacej sústavy a stabilitu rozpojovacích istiacich, skríň.
- 3.Z dôvodu možného nesúladu mapových podkladov so skutočnosťou zakresľovanie trás dotknutých vedení do Vami dodaných mapových podkladov nevykonávame.
- 4.Toto vyjadrenie má len informatívny charakter. V zmysle stavebného zákona je pre určenie presnej trasy podzemných vedení potrebné fyzicky ju vytýčiť.
- 5.Presnú trasu podzemných káblových vedení v majetku SSD Vám na základe objednávky smerovanej na e-mailovú adresu prevadzkovatel@ssd.sk vytýči určený pracovník SSD.
- 6.Pri manipulácii mechanizmami y blízkosť, elektroenergetických zariadení SSD, ako aj pri prácach v ochrannom pásme v ich bezprostrednej blízkosti, je potrebné bezpodmienečne predjednať postup prác na stredisku Údržby Beluša I.
- 7.Pred zahrnutím dotknutých energetických zariadení v majetku SSD musí realizátor prizvať zástupcu SSD z príslušného strediska Údržby na kontrolu zariadenia, čo potvrdia zápisom do stavebného denníka, prípadne na kópiu tohto vyjadrenia.
- 8. V súbehu a križovaní zemných káblových vedení žiadame dodržať manipulačný priestor mín. 1 meter na každú stranu. V opačnom prípade pri opravách a rekonštrukciách našich zariadení nezodpovedáme za poškodenie Vášho zariadenia.
- 9.Zároveň si Vás dovoľujeme upozorniť, že v danej lokalite sa môžu nachádzať aj vedenia tretích osôb.,
- 10.Predloženú projektovú dokumentáciu Vám zasielame naspäť.
- 11. Platnosť tohto vyjadrenia je obmedzená na 12 mesiacov odo dňa jeho vystavenia.
- 12.Pri ďalších žiadostiach k predmetnej veci Vás prosíme o uvádzať našu značku, resp. fotokópiu tohto vyjadrenia.

Považská vodárenská spoločnosť a.s, ul. Nová 133,017 01 Považská Bystrica vyjadrenie č.987/23/2018-CA zo dňa 5.3.2018

- 1.K výskytu a priebehu IS v správe PVS, a.s. sa PVS, a.s. vyjadrila listom Č.j. 2212/23/2017-CA zo dňa 13.4.2017 pre FABIAN, s.r.o. vrátane zakreslenia IS.
- 2.V miestach realizácie sa nachádzajú verejné vodovody a verejné kanalizácie rôznych priemerov.
- 3. Pred začiatkom stavebných prác **ie investor povinný** zabezpečiť vytýčenie všetkých vodovodných a kanalizačných potrubí v dotknutom území. Vytýčenie vykoná PVS, a.s. na základe písomnej objednávky doručenej na HS Služby PVS, a.s., ul. Nová 133, 017 46 Považská Bystrica. Tel. 0905/850 734.

- 4. Na základe vytýčenia žiadame dodržať pri realizácii STN 73 60 05 o priestorovom usporiadaní IS a ochranné pásmo vodovodného a kanalizačného potrubia v súlade so z.č. 442/2002 Z.z. v platnom znení, § 19 ods. 2. a 5. pri iných stavbách pevne spojených so zemou.
- 5. Ku kolaudácii stavby je investor povinný predložiť stavebnému úradu Protokol o vytýčení IS. Protokol o dodržaní STN 73 60 05 a v prípade potreby aj vlastný Protokol o dodržaní ochranného pásma verejného vodovodu a verejnej kanalizácie, ktoré budú podpísané majstrom prevádzky vodovodov PVS, a.S- a majstrom prevádzky kanalizácií PVS, a.s. v Dubnici nad Váhom, tel. 0907/817 530 a.0908/743 752.
- 6. Začiatok výkopových, prác a ich ukončenie žiadame ohlásiť na jednotlivých prevádzkach PVS, a.s., k miestam križovania a súbehu žiadame zabezpečiť kontrolu dodržania STN 73 60 05 so zápisom do stavebného denníka (účasť majstrov prevádzok PVS, a.s.).
- 7. Uvedené podmienky žiadame zapísať do stavebného povolenia

Mieblovský, spol.s.r.o. Letná 796/2, Piešťany vyjadrenie BA-0434/2018 zo dňa 9.2.2018

- nedôjde ku stretu prevádzkovateľa Orange Slovensko a.s. Metodova 8, 821 08 Bratislava. Existujúce PTZ sú chránené ochranným pásmom. V káblovej ryhe sú uložené HDPE trubky, optické káble a spojky rôznej funkčnosti. Údaje o technickom stave a počte HDPE poskytneme po zdôvodnenej potrebe pri vytýčení trasy.

Krajský pamiatkový úrad Trenčín, vyjadrenie č. KPTN-2017/23996-2/90220 zo dňa 15.11.2017

- Podľa § 40: ods. 2 a3 pamiatkového zákona a § 127 zákona č. 50/1976 Zb. o územnom plánovaní a stavebnom poriadku v znení neskorších predpisov (ďalej „stavebný zákon“) v prípade zistenia, resp. narušenia archeologických nálezov počas stavby musí nálezca alebo osoba zodpovedná za vykonávanie prác ohlásiť nález KPÚ Trenčín priamo alebo prostredníctvom obce. Oznámenie o náleze je povinný urobiť nálezca najneskôr na druhý pracovný deň po jeho nájdení. Nález sa musí ponechať bez zmeny až do obhliadky KPÚ Trenčín alebo ním poverenou odborne spôsobilou osobou, najmenej však tri pracovné dni odo dňa oznámenia nálezu. Do obhliadky KPÚ Trenčín je nálezca povinný vykonať všetky nevyhnutné opatrenia na záchranu nálezu, najmä zabezpečiť ho proti poškodeniu, znehodnoteniu, zničeniu, a odcudzeniu. Archeologický- nález môže vyzdvihnúť a premiestniť z pôvodného miesta a z nálezových súvislostí iba oprávnená, osoba podľa vyššie uvedeného metódami archeologického výskumu. Ak archeologický nález vyzdvihne oprávnená osoba podľa vyššie uvedeného, je povinná KPÚ Trenčín predložiť najneskôr do desiatich dní od vyzdvihnutia nálezu správu o náhodnom archeologickom náleze; správa o náhodnom archeologickom náleze obsahuje informácie o lokalizácii nálezu, metodike odkrytu, rámcovom datovaní a fotodokumentáciu nálezovej situácie.

Regionálny úrad verejného zdravotníctva Považská Bystrica č. A/2018/00611-2-HŽPaZ zo dňa 14.2.2018

- súhlasí sa s návrhom účastníka konania

Okresný úrad Ilava, odbor starostlivosti o životné prostredie vyjadrenie č. OÚ-IL-OSŽP-2018/000356-002

zo dňa 12.2.2018 z hľadiska odpadového hospodárstva určuje nasledovné podmienky pre uskutočnenie stavby:

- 1. Podľa § 77 ods. 2 zákona o odpadoch je pôvodcom odpadu, ak ide o odpady vznikajúce pri servisných, čistiacich alebo udržiavacích prácach, stavebných prácach a demolačných prácach vykonávaných v sídle alebo mieste podnikania, organizačnej zložke alebo v inom mieste pôsobenia právnickej osoby alebo fyzickej osoby - podnikateľa, právnická osoba alebo fyzická osoba - podnikateľ, pre ktorú sa tieto práce v konečnom štádiu vykonávajú.
- 2. Pri realizácii stavby je pôvodca odpadov povinný vykonávať svoju činnosť tak, aby splnil **záväznú** hierarchiu odpadového hospodárstva ustanovenú v § 6 ods. 1 zákona o odpadoch a to:
 - a) predchádzať vzniku odpadu
 - b) zabezpečiť prípravu na opätovné použitie odpadu
 - c) zabezpečiť recykláciu vzniknutého odpadu
 - d) zabezpečiť iné zhodnocovanie, napríklad energetické zhodnocovanie vzniknutého odpadu
 - e) zabezpečiť zneškodňovanie vzniknutého odpadu.
- 3. V prvom rade je teda pôvodca odpadov povinný predchádzať vzniku odpadu z realizácie predmetnej stavby.
- 4. Nasledne je pôvodca povinný vzniknuté stavebné odpady **materiálovo zhodnotiť** už pri realizácii stavby.
- 5. Ostatné vznikajúce odpady je potrebné zaradiť a **triediť** podľa skupín a druhov odpadov v súlade, s Vyhláškou MŽP SK č. 365/2015 Z. z., ktorou sa ustanovuje Katalóg odpadov.
- 6. Podľa § 14 ods. 1 písm. e) zákona o odpadoch je držiteľ odpady, t.j. investor povinný odovzdať vzniknuté odpady len osobe oprávnenej na nakladanie s odpadmi podľa zákona o odpadoch, ak

nezabezpečuje ich zhodnotenie alebo zneškodnenie sám, t.j. investor môže odovzdať odpady dodávateľovi stavebných prác len, ak má dodávateľ príslušné povolenie na nakladanie s odpadmi podľa zákona o odpadoch.

- 7. Podľa ustanovení § 1 ods. 2 písm. h) sa zákon o odpadoch nevzťahuje, na nekontaminovanú zeminu a iný prirodzene sa vyskytujúci materiál vykopaný počas stavebných prác, ak je isté, že sa materiál použije na účely výstavby v prirodzenom stave na mieste, na ktorom bol vykopaný.
- 8. Prebytočnú zeminu a kamenivo možno, využiť na terénne úpravy mimo miesta jej vzniku len v súlade so zákonom č. 50/1976 Zb. o územnom plánovaní a stavebnom poriadku v znení neskorších predpisov (stavebný zákon) alebo uložiť na povolenú skládku, nie na skládku/miesto určené stavebníkom/obcou.
- 9. Právnická osoba alebo fyzická osoba - podnikateľ, ktorá plánuje využiť výkopovú zeminu na terénne úpravy mimo miesta jej vzniku, je povinná požiadať príslušný orgán štátnej správy odpadového hospodárstva o súhlas podľa § 97 ods. 1 písm. s) zákona o odpadoch.
- 10. Pôvodca odpadu, ktorý plánuje skladovať výkopovú zeminu mimo miesta jej vzniku, je povinný požiadať príslušný orgán. Štátnej správy odpadového hospodárstva o súhlas podľa § 97 ods. 1 písm. v) zákona o odpadoch.,
- 11. Zakazuje sa podľa § 13 písm. a), b) zákona o odpadoch uložiť, alebo ponechať odpad na inom mieste, ako na mieste na to určenom, zhodnotiť, alebo zneškodniť odpad inak, ako v súlade s týmto zákonom.
- 12. Ku kolaudačnému konaniu je investor povinný predložiť povoľujúcemu orgánu vyjadrenie orgánu štátnej správy odpadového hospodárstva podľa § 99 ods. 1 písm. b) bod 5 zákona o odpadoch. K vyjadreniu je investor povinný predložiť evidenciu vzniku odpadov z realizácie predmetnej stavby a doklady o ich zhodnotení alebo zneškodnení v súlade s ustanoveniami zákona o odpadoch. Čestné prehlásenie investora Okresný úrad Hava, odbor starostlivosti a životné prostredie nebude k žiadosti o vyjadrenie ku kolaudačnému konaniu predmetnej stavby akceptovať.

Okresný úrad Ilava, odbor krízového riadenia vyjadrenie č. OÚ-IL-OKR-2018/000324-002 zo dňa 6.2.2018

- Po predložení a posúdení projektovej dokumentácie pre vydanie územného rozhodnutia a stavebného konania Okresný úrad Ilava dospel k záveru, že pri uvedenom type stavby nie je potrebné budovať zariadenie civilnej ochrany a súhlasí s vydaním územného rozhodnutia a stavebného konania na stavbu bez pripomienok.

Okresný úrad Ilava, odbor starostlivosti o životné prostredie vyjadrenie č. OÚ-IL-OSŽP-2018/000355-02 zo dňa 12.2.2018 ,odbor starostlivosti o životné prostredie, štátna správa ochrany prírody a krajiny:

1. V prípade výrubu drevín alebo krovitých porastov na stavbou dotknutých pozemkoch je potrebné postupovať v zmysle § 47 a § 48 zákona o ochrane prírody.
2. Pokiaľ sa na pozemkoch dotknutých stavbou nachádzajú dreviny, ktoré nebudú predmetom výrubu, vlastník pozemku - zhotoviteľ stavby je povinný stavebné Činnosti vykonávať tak, aby nedošlo k ich poškodeniu a ničeniu (STN 83 701G - Ochrana prírody —Ošetrovanie, udržiavanie a ochrana stromovej vegetácie).

Okresný úrad Ilava, odbor starostlivosti o životné prostredie vyjadrenie č. OÚ-IL-OSŽP-2018/000327-02 SUC zo dňa 08.2.2018 z hľadiska vodných pomerov je predmetná stavba možná za týchto podmienok:

- Pri realizácii rekonštrukcie a neskoršej prevádzke postupovať tak, aby nedošlo k úniku znečisťujúcich látok a aby sa zabezpečila všestranná ochrana povrchových a podzemných vôd

Treočiansky samosprávny kraj vyjadrenie č. TSK/2018/02965-2 zo dňa 8.1.2018 súhlasí bez pripomienok,

- TSK má právo svoje vyjadrenie doplniť a zmeniť s ohľadom na skutočnosti, ktoré neboli súčasťou predloženej dokumentácie

Okresné riaditeľstvo Hasičského a záchranného zboru v Treočíne č. ORHZ-TN1-141-001/2018 zo dňa 12.2.2018 stavby súhlasí bez pripomienok.

Toto stanovisko nenahrádza stanovisko orgánu štátneho požiarneho dozoru pre konanie nasledujúce podľa zákona č. 50/1976 Zb. o územnom plánovaní a stavebnom poriadku (stavebný zákon) v znení neskorších predpisov a požadujeme ho predložiť pri kolaudačnom konaní.

Termonova a.s. Nová Dubnica- vyjadrenie zo dňa 3.5.2018- Termonova a.s. nemá v priestoroch týchto ulíc žiadne technologické zariadenia.

TEKOS Nová Dubnica s.r.o., Topol'ová 781/5, 018 51 Nová Dubnica vyjadrenie č. 5/2018 zo dňa 8.2.2018 oznamujeme, že okrem verejného osvetlenia v danej oblasti nie je prevádzkovateľom iných inžinierskych sietí

Slovak Telekom a.s., Bajkalská 28,817 62 Bratislava vyjadrenie č. 6611802617 zo dňa 1.2.2018

- dôjde do styku so sieťami elektronických komunikácií Slovak Telekom a.s. a DIGI Slovakia , s.r.o. Slovak

Telekom a.s. a DIGI SLOVAKIA, s.r.o. požadujú zahrnúť do podmienok určených stavebným úradom pre vydanie rozhodnutia o umiestnení stavby alebo stavebného povolenia Všeobecné podmienky ochrany SEK, ktoré sú neoddeliteľnou súčasťou tohto stanoviska. Zároveň je stavebník povinný rešpektovať nasledovne:

- 1. Existujúce zariadenia sú chránené ochranným pásmom (§68 zákona č. 351/2011 Z. z.) a zároveň je potrebné dodržať ustanovenie §65 zákona č. 351/2011 Z. z. o ochrane proti rušeniu.
- 2. Vyjadrenie stráca platnosť uplynutím doby platnosti uvedenej vyššie vo vyjadrení, v prípade zmeny vyznačeného polygónu, dôvodu žiadosti, účelu žiadosti, v prípade ak uvedené parcelné číslo v žiadosti nezodpovedá vyznačenému polygónu alebo ak si stavebník nespĺní povinnosť podľa bodu 3
- 3. Stavebník alebo ním poverená osoba je povinná v prípade ak zistil, že jeho zámer, pre ktorý podal uvedenú žiadosť je v kolízii so SEK Slovak Telekom ,a.s.a DIGI SLOVAKIA, s.r.o. alebo zasahuje do ochranného pásma týchto sietí (najneskôr pred spracovaním projektové] dokumentácie Stavby), vyzvať spoločnosť Slovák Telekom, a.s. na stanovenie konkrétnych podmienok ochrany alebo preloženia SEK prostredníctvom zamestnanca spoločnosti povereného správou sietí: Marcel Garai, marcel.garai@telekom.sk.
- 4. V zmysle § 66 ods. 7 zákona č. 351/2011 Z.z. o elektronických komunikáciách sa do projektu stavby musí zakresliť priebeh všetkých zariadení v mieste stavby. Za splnenie tejto povinnosti zodpovedá projektant.
- 5. Zároveň upozorňujeme stavebníka, že v zmysle §66 ods. 10 zákona č. 351/2011 Z.z. je potrebné uzavrieť dohodu o podmienkach prekládky telekomunikačných vedení s vlastníkom dotknutých SEK.. Bez uzavretia dohody nie je možné preložiť zrealizovať prekládku SEK.
- 6. Upozorňujeme žiadateľa, že v textovej časti vykonávacieho projektu musí figurovať podmienka ST o zákaze zriaďovania skládok materiálu a zriaďovania stavebných dvorov počas výstavby na existujúcich podzemných kábloch a projektovaných trasách prckládok podzemných telekomunikačných vedení a zaradení.
- 7. V prípade ak na Vami definovanom území v žiadosti o vyjadrenie sa nachádza nadzemná telekomunikačná sieť, ktorá je vo vlastníctve Slovák Telekom, a.s., je potrebné zo strany žiadateľa zabezpečiť nadzemnú sieť proti poškodeniu alebo narušeniu ochranného pásma.
- 8. Nedodržania vyššie uvedených podmienok ochrany zariadení je porušením povinnosti podľa § 68 zákona č. 351/2011 Z.z., o elektronických komunikáciách v platnom znení,
- 9. V prípade, že žiadateľ bude so zemnými prácami alebo činnosťou z akýchkoľvek dôvodov pokračovať po tom, ako vydané vyjadrenie stratí platnosť, je povinný zastaviť zemné práce a požiadať o nové vyjadrenie. Pred realizáciou výkopových prác je stavebník povinný požiadať o vytýčenie TKZ. Vzhľadom k tomu, že na Vašom záujmovom území sa môžu nachádzať zariadenia iných prevádzkovateľov, ako sú napr. rádiové zariadenia, rádiové trasy, televízne kábové rozvody, Slovák Telekom, a.s. týmto upozorňuje žiadateľa na povinnosť vyžiadať si obdobné vyjadrenie od prevádzkovateľov týchto zariadení.
- 10. Vytýčenie polohy telekomunikačných zariadení vykoná Slovák Telekom a.s. a DIGI Slovakia s.r.o. na povrchu terénu vykoná Slovák Telekom, a.s. základe objednávky zadanej cez internetovú aplikáciu na stránke :<https://www.telekom.sk/vyjadrenia> . Vytýčenie bude zrealizované do troch týždňov od podania objednávky:
- 11. Stavebník alebo ním poverená osoba je povinná bez ohľadu vyššie uvedených bodov dodržať pri svojej činnosti aj Všeobecné podmienky ochrany SEK , ktoré tvoria prílohu tohto vyjadrenia.
- 12. Žiadateľ môže vyjadrenie použiť iba pre účel, pre ktorý mu bolo vystavené. Žiadateľ nie je oprávnený poskytnuté informácie a dáta ďalej rozširovať, prenajímať alebo využívať bez súhlasu spoločnosti Slovák Telekom, a.s.
- 13. Žiadateľa zároveň upozorňujeme, že v prípade ak plánuje napojiť nehnuteľnosť na telekomunikačnú sieť úložným vedením, je potrebné do projektu pre územné rozhodnutie doplniť aj telekomunikačnú prípojku.
- 14. Poskytovateľ negarantuje geodetickú presnosť poskytnutých dát, Poskytnutie dát v elektronickej forme nezabavuje žiadateľa povinnosti požiadať o vytýčenie..

VŠEOBECNÉ PODMIENKY OCHRANY SEK

- 1. V prípade, že zámer stavebníka, pre ktorý podal uvedenú žiadosť, je v kolízii so SEK Slovak Telekom, a.s. alebo zasahuje do ochranného pásma týchto sietí, je stavebník po konzultácii so zamestnancom Slovak Telekom, a.s. povinný zabezpečiť:
 - Ochranu alebo preloženie sietí v zmysle konkrétnych podmienok určených zamestnancom Slovak Telekom, a.s.
 - Vypracovanie projektovej dokumentácie v prípade potreby premiestnenia telekomunikačného vedenia.
 - Odsúhlasenie projektovej dokumentácie v prípade potreby premiestnenia telekomunikačného vedenia.

- V lokalite predmetu Vašej žiadosti je oprávnený vykonávať práce súvisiace s preložením sietí (alebo vybudovaním telekomunikačnej prípojky) iba zmluvný partner: Ladislav Hrádil, hradil@suptel.sk, 0907 777474

UPOZORNENIE: V káblovej ryhe sa môže nachádzať viac zariadení (káble, potrubia) s rôznou funkčnosťou.

- 2. Pri akýchkoľvek prácach, ktorými môžu byť ohrozené alebo poškodené zariadenia, je žiadateľ povinný vykonať všetky objektívne účinné ochranné opatrenia tým, že zabezpečí:
 - Pred začatím zemných prác vytýčenie a vyznačenie polohy zariadení priamo na povrchu terénu.
 - Preukázateľné oboznámenie zamestnancov, ktorí budú vykonávať zemné práce, s vytýčenou a vyznačenou polohou tohto zariadenia a tiež s podmienkami, ktoré boli na jeho ochranu stanovené.
 - Upozornenie zamestnancov vykonávajúcich zemné práce na možnú polohovú odchýlku ± 30 cm skutočného uloženia zariadenia od vyznačenej polohy na povrchu terénu.
 - Upozornenie zamestnancov, aby pri prácach v miestach výskytu vedení a zariadení pracovali s najväčšou opatrnosťou a bezpodmienečne nepoužívali nevhodné náradie (napr. hĺbiace stroje).
 - Aby boli odkryté zariadenia riadne zabezpečené proti akémukoľvek ohrozeniu, krádeži a poškodeniu vo vzdialenosti 1,5 m na každú stranu od vyznačenej polohy zariadenia.
 - Zhutnenie zeminy pod káblami pred jeho zakrytím (zasypaním).
 - Bezodkladné oznámenie každého poškodenia zariadenia na telefónne číslo 12 129.
 - Overenie výškového uloženia zariadenia ručnými sondami (z dôvodu, že ST a.s a DIGI Slovakia, s.r.o nezodpovedajú za zmeny priestorového uloženia zariadenia vykonané bez vedomia).

UPOZORNENIE: V prípade, že počas výstavby je potrebné zvýšiť, alebo znížiť krytie tel. káblov je toto možné vykonať len so súhlasom povereného zamestnanca ST.

- 3. V prípade požiadavky napojenia lokality, resp. objektu, na VSST (verejná sieť ST) je potrebné si podať žiadosť o určenie bodu napojenia, (www.telekom.sk).
- 4. Žiadame dodržať platné predpisy podľa STN 73 6005 pre priestorovú úpravu vedení v plnom rozsahu.
- 9. V projekte pre stavebné povolenie rozpracovať vecné a časové väzby výstavby, riešiť plán organizácie výstavby
- 10. V prípade záberu poľnohospodárskej pôdy na nepoľnohospodárske účely, je potrebné postupovať v zmysle § 17 zák. č. 220/2004 Z.z. o ochrane a využívaní poľnohospodárskej pôdy a požiadať príslušný pozemkový úrad o trvalé odňatie dotknutých parciel. Pri dočasnom zábere do 1 roka, treba predložiť žiadosť o udelenie súhlasu na použitie poľnohospodárskej pôdy do 1 roka v zmysle § 18 zák. č. 220/2004 Z. z.
- 11. O vydanie stavebného povolenia je potrebné požiadať príslušný stavebný úrad. Navrhovateľ k žiadosti o stavebné povolenie pripojí doklady v súlade s ustanovením §58 stavebného zákona a § 8 vyhl.453/2000Zz. ,ktorou sa vykonávajú niektoré ustanovenia stavebného zákona.

III. Rozhodnutie o námietkach účastníkov konania:

V uskutočnenom územnom konaní účastníci konania neuplatnili námietky a pripomienky o ktorých by musel stavebný úrad v územnom konaní rozhodovať.

Odôvodnenie:

Dňa 23.4.2018 podal navrhovateľ návrh na územné rozhodnutie na umiestnenie horeuvedenej stavby. Stavebný úrad oznámil začatie územného konania všetkým známym účastníkom konania a dotknutým orgánom a organizáciám. Nakoľko sa jedná o líniovú stavbu a do konania súčasne vstupoval veľký počet účastníkov konania stavebný úrad začatie konania oznámil podľa § 36 ods.4 stavebného zákona a § 26 zákona č. 71/1967 Zb. o správnom konaní v znení neskorších predpisov verejnou vyhláškou. Verejná vyhláška bola zverejnená po dobu 15 dní na úradnej tabuli mesta, internetovej stránke mesta www.novadubnica.eu.

Stavebný úrad upustil podľa § 36 ods. 2 stavebného zákona od ústneho pojednávania a stanovil, že v lehote do 7 pracovných dní odo dňa doručenia tohto oznámenia môžu účastníci konania uplatniť svoje námietky a pripomienky a dotknuté orgány a organizácie svoje stanoviská. Lehota na uplatnenie námietok uplynula 12.6.2018.

Stanoviská oznámili: Mesto Nová Dubnica, Regionálny úrad verejného zdravotníctva, Slov. partizánov súp. č. 1130/50, 017 01 Považská Bystrica; Krajský pamiatkový úrad, P.O.BOX 148, Nová súp. č. 2, 971 01 Prievidza; Okresný úrad Ilava, odbor starostlivosti o životné prostredie, Mierové námestie súp. č. 81/18, 019 01 Ilava; Okresný úrad Trenčín, odbor cestnej dopravy a pozemných komunikácií, Hviezdoslavova súp. č. 3, 911 01 Trenčín ;Trenčiansky samosprávny kraj, Úrad TSK, K dolnej stanici 7282/20A, 911 01 Trenčín; Okresné

riadiťstvo HaZZb Trenčín, Jesenského súp. č. 36, 911 01 Trenčín; Okresný úrad Ilava, odbor krízového riadenia, Mierové námestie súp. č. 81/18, 019 01 Ilava ; Stredoslovenská distribučná, a.s., Pri Rajčianke súp. č. 2927/8, 010 47 Žilina;Považská vodárenská spoločnosť a.s., Nová súp. č. 133, 017 01 Považská Bystrica; Slovak Telekom a.s., Bajkalská súp. č. 28, 817 62 Bratislava ; Michlovský s.r.o. pre Orange Slovensko a.s., Letná 796/9, 921 01 Piešťany ;Termonova, a.s., SNP súp. č. 788/98, 018 51 Nová Dubnica ;Tekos Nová Dubnica, a.s., Topoľová súp. č. 784/5, 018 51 Nová Dubnica ; OTNS, a.s., Vajnorská 137, 831 04 Bratislava správca SWAN,a.s., Borská 6, 820 01 Bratislava;

Stavebný úrad zaistil vzájomný súlad predložených stanovísk dotknutých orgánov a organizácií vyžadovaných osobitnými predpismi, zabezpečil plnenie požiadaviek vlastníkov a správcov sietí technického vybavenia na napojenie a tieto stanoviská a požiadavky zahrnul do podmienok tohto rozhodnutia.

Dotknuté orgány a organizácie v postavení dotknutých orgánov štátnej správy v súlade s ustanovením § 36 ods.3 stavebného zákona mohli svoje stanoviská uplatniť v stanovenej lehote. Ak dotknutý orgán, ktorý bol vyrozumený o začatí územného konania, neoznámí v určenej alebo predĺženej lehote svoje stanovisko k navrhovanej stavbe, má sa za to, že so stavbou z hľadiska ním sledovaných záujmov súhlasí.

Skonštatovalo sa, že umiestnenie stavby je v súlade so schválenou územno-plánovacou dokumentáciou pre dotknuté územie a projektová dokumentácia pre územné rozhodnutie navrhovanej stavby vyhovuje všeobecným technickým požiadavkám na výstavbu podľa ustanovení vyhlášky č. 532/2002 Z.z., ktorou sa ustanovujú podrobnosti o všeobecných technických požiadavkách na výstavbu a o všeobecných technických požiadavkách na stavby užívané osobami s obmedzenou schopnosťou pohybu a orientácie. Stavebný úrad preto rozhodol tak, ako je uvedené vo výroku tohto rozhodnutia.

Účastníci konania , námietky účastníkov neboli v konaní uplatnené.

Upozornenie:

Územné rozhodnutie má podľa § 40 ods.1 stavebného zákona platnosť 3 roky odo dňa nadobudnutia právoplatnosti tohto rozhodnutia. Nestratí však platnosť, ak bude v tejto lehote podaná žiadosť o stavebné povolenie predmetnej stavby.

Toto rozhodnutie stráca platnosť dňom, keď stavebnému úradu bude doručené oznámenie navrhovateľa alebo jeho právneho nástupcu o tom, že upustil od zámeru, ku ktorému sa rozhodnutie vzťahuje.

Poučenie o odvolaní:

Podľa § 53 a násl. zákona č. 71/1967 Zb. o správnom konaní v znení neskorších predpisov proti tomuto rozhodnutiu v lehote 15 dní odo dňa oznámenia rozhodnutia môžu účastníci konania podať odvolanie na stavebný úrad - Mesto Nová Dubnica, Trenčianska 45/41 Nová Dubnica.

Toto rozhodnutie je preskúmateľné súdom po vyčerpaní všetkých opravných prostriedkov.



Peter Marušinec

Ing. Peter Marušinec
primátor

Toto rozhodnutie má povahu verejnej vyhlášky podľa § 36 ods.4 stavebného zákona a § 26 zákona č. 71/1967 Zb. o správnom konaní v znení neskorších predpisov a bude vyvesené po dobu 15 dní na úradnej tabuli mesta, internetovej stránke mesta www.novadubnica.eu

Vyvesené dňa:

Zvesené dňa:

Pečiatka a podpis orgánu, ktorý potvrdzuje vyvesenie a zvesenie oznámenia.

Poplatok:

Správny poplatok podľa zákona č. 145/1995 Z.z. o správnych poplatkoch v znení neskorších predpisov položky 59 písm. a ods. 2 vo výške 100.00 € bol zaplatený dňa 23.4.2018.

Príloha pre navrhovateľa:

- overená projektová dokumentácia pre územné konanie

Dorní sa:**účastníci (doručenky)**

1. SPP - distribúcia, a.s., Mlynské nivy 44b, 825 11 Bratislava
2. verejná vyhláška – účastníkom konania, vlastníkom pozemkov dotknutých stavbou a vlastníkom susedných pozemkov, ktorých práva a právom chránené záujmy môžu byť stavbou v navrhovanom rozsahu dotknuté
- dotknuté orgány**
3. Regionálny úrad verejného zdravotníctva, Slov. partizánov súp. č. 1130/50, 017 01 Považská Bystrica
4. Krajský pamiatkový úrad, P.O.BOX 148, Nová súp. č. 2, 971 01 Prievidza
5. Okresný úrad Ilava, odbor starostlivosti o životné prostredie, Mierové námestie súp. č. 81/18, 019 01 Ilava
6. Okresný úrad Trenčín, odbor cestnej dopravy a pozemných komunikácií, Hviezdoslavova súp. č. 3, 911 01 Trenčín
7. Trenčiansky samosprávny kraj, Úrad TSK, K dolnej stanici 7282/20A, 911 01 Trenčín
8. Okresné riaditeľstvo HaZZb Trenčín, Jesenského súp. č. 36, 911 01 Trenčín
9. Okresný úrad Ilava, odbor krízového riadenia, Mierové námestie súp. č. 81/18, 019 01 Ilava
10. Stredoslovenská distribučná, a.s., Pri Rajčianke súp. č. 2927/8, 010 47 Žilina
11. Považská vodárenská spoločnosť a.s., Nová súp. č. 133, 017 01 Považská Bystrica
12. Slovak Telekom a.s., Bajkalská súp. č. 28, 817 62 Bratislava
13. Michlovský s.r.o., Orange Slovensko a.s., Letná 796/9, 921 01 Piešťany
14. Termonova, a.s., SNP súp. č. 788/98, 018 51 Nová Dubnica
15. Tekos Nová Dubnica, a.s., Topoľová súp. č. 784/5, 018 51 Nová Dubnica
16. OTNS,a.s., Vajnorská 137, 831 04 Bratislava
17. SWAN,a.s., Borská 6, 820 01 Bratislava
18. Mesto Nová Dubnica, oddelenie životného prostredia, Trenčianska súp. č. 45/41, 018 51 Nová Dubnica

Co do spisu:

19. Mesto Nová Dubnica, oddelenie VÚPa dopravy, Trenčianska súp. č. 45/41, 018 51 Nová Dubnica



IZEMERENIE A ULOŽENIE
 12. 6. 2014
 schválená za podmienok
 stanov v rámci územnom rozhodnutí
 Mestskej Družnici, dňa 12. 6. 2014
 Podpis: *[Signature]*

ROZHODNUTIE
22.8.2018 dňa 18.6.2018
Písomne schválené za podmienok
stanovených v územnom rozhodnutí
v Mestskej Dubnici, dňa 18.6.2018
Podpis: [Signature]

DUBNICA
2715/38
2715/6
2715/16
2715/17
2715/18
2715/19
2715/20
2715/21
2715/22
2715/23
2715/24
2715/25
2715/26
2715/27
2715/28
2715/29
2715/30
2715/31
2715/32
2715/33
2715/34
2715/35
2715/36
2715/37
2715/38
2715/39
2715/40
2715/41
2715/42
2715/43
2715/44
2715/45
2715/46
2715/47
2715/48
2715/49
2715/50
2715/51
2715/52
2715/53
2715/54
2715/55
2715/56
2715/57
2715/58
2715/59
2715/60
2715/61
2715/62
2715/63
2715/64
2715/65
2715/66
2715/67
2715/68
2715/69
2715/70
2715/71
2715/72
2715/73
2715/74
2715/75
2715/76
2715/77
2715/78
2715/79
2715/80
2715/81
2715/82
2715/83
2715/84
2715/85
2715/86
2715/87
2715/88
2715/89
2715/90
2715/91
2715/92
2715/93
2715/94
2715/95
2715/96
2715/97
2715/98
2715/99
2715/100

UKLONENIE NAVRHOVANÉHO STL PE PLYNOVODU D90 - 0,3 MPa

NAPOJENIE NA EXISTUJÚC STL PE PLYNOVOD D90 - 0,3 MPa

STL PE plynovod D90 - 0,3 MPa

STL PE plynovod D63 - 0,3 MPa (DN80)

STL PE plynovod D63 - 0,3 MPa (DN80)

ul. Maxima Gorkého

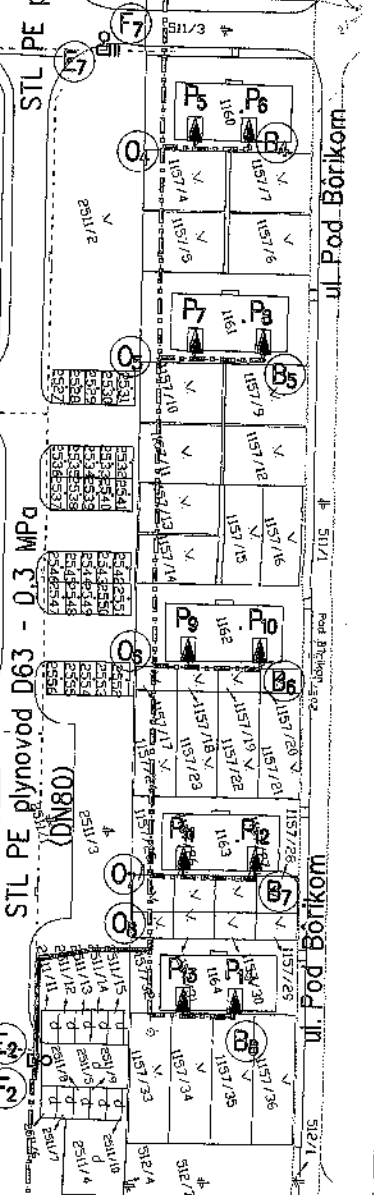
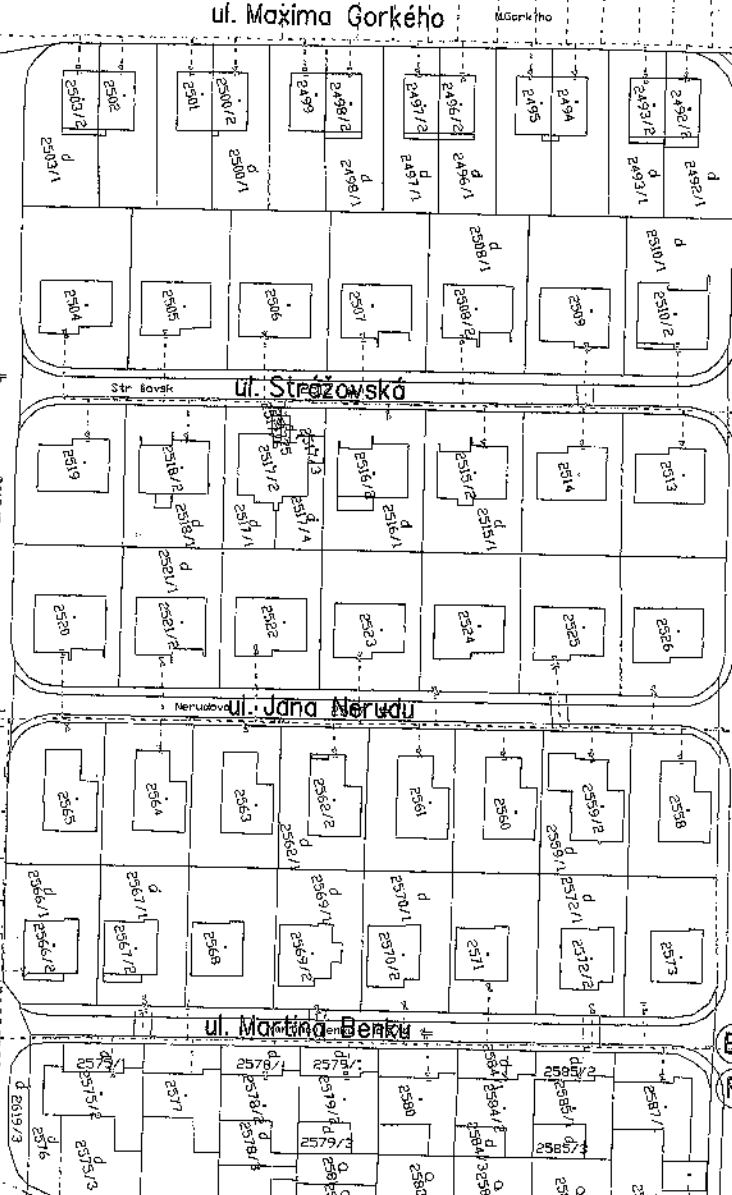
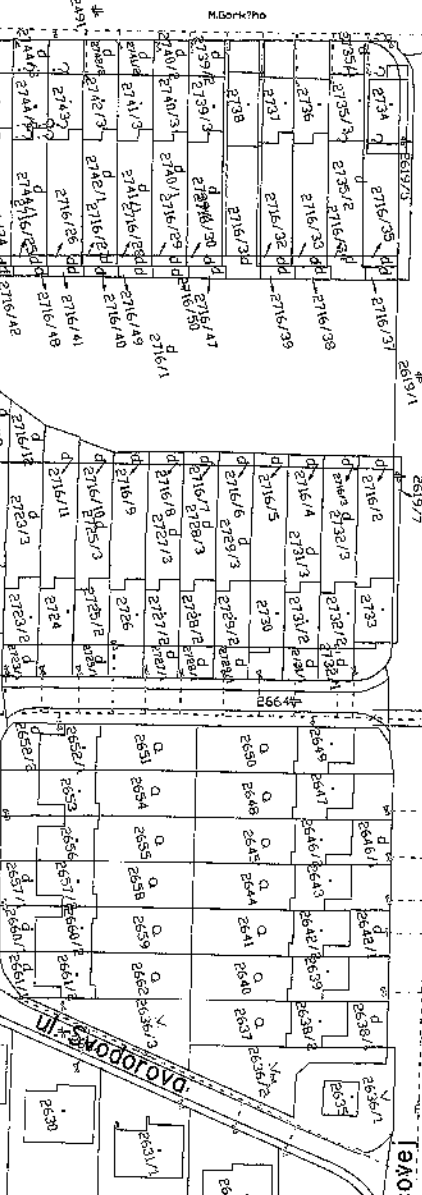
ul. Strážovská

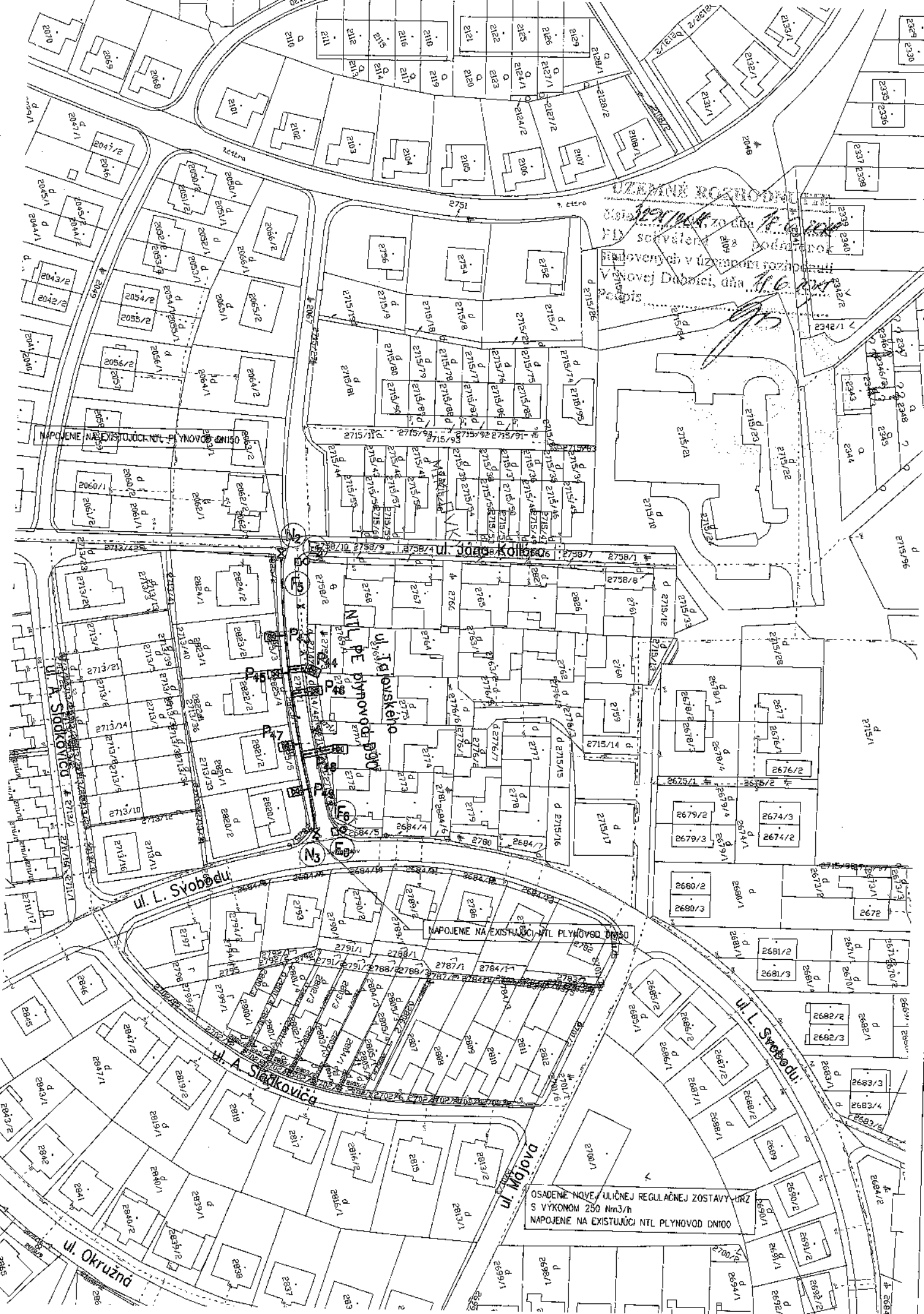
ul. Jana Nerudu

ul. Martina Benku

ul. Pod Bôrikom

ul. Pod Bôrikom





UZMÄNKOVANÉ
 schválené
 Podpis
 Poverení v územnej rozhodnutí
 Vojovej Dabnici, dňa 16. 6. 2014

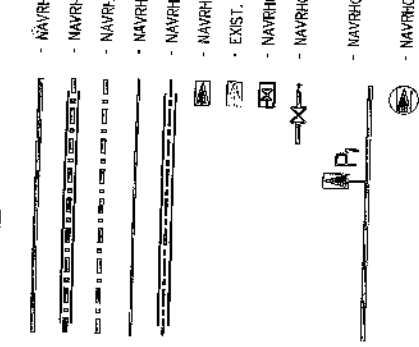
NÁPOJENIE NA EXISTUJÚCI NTL PLYNOVOD DNISO

NÁPOJENIE NA EXISTUJÚCI NTL PLYNOVOD DNISO

OSADENIE NOVEJ ULIČNEJ REGULÁCNEJ ZOSTAVY (RZ)
 S VÝKONOM 250 Nm³/h
 NÁPOJENIE NA EXISTUJÚCI NTL PLYNOVOD DNISO



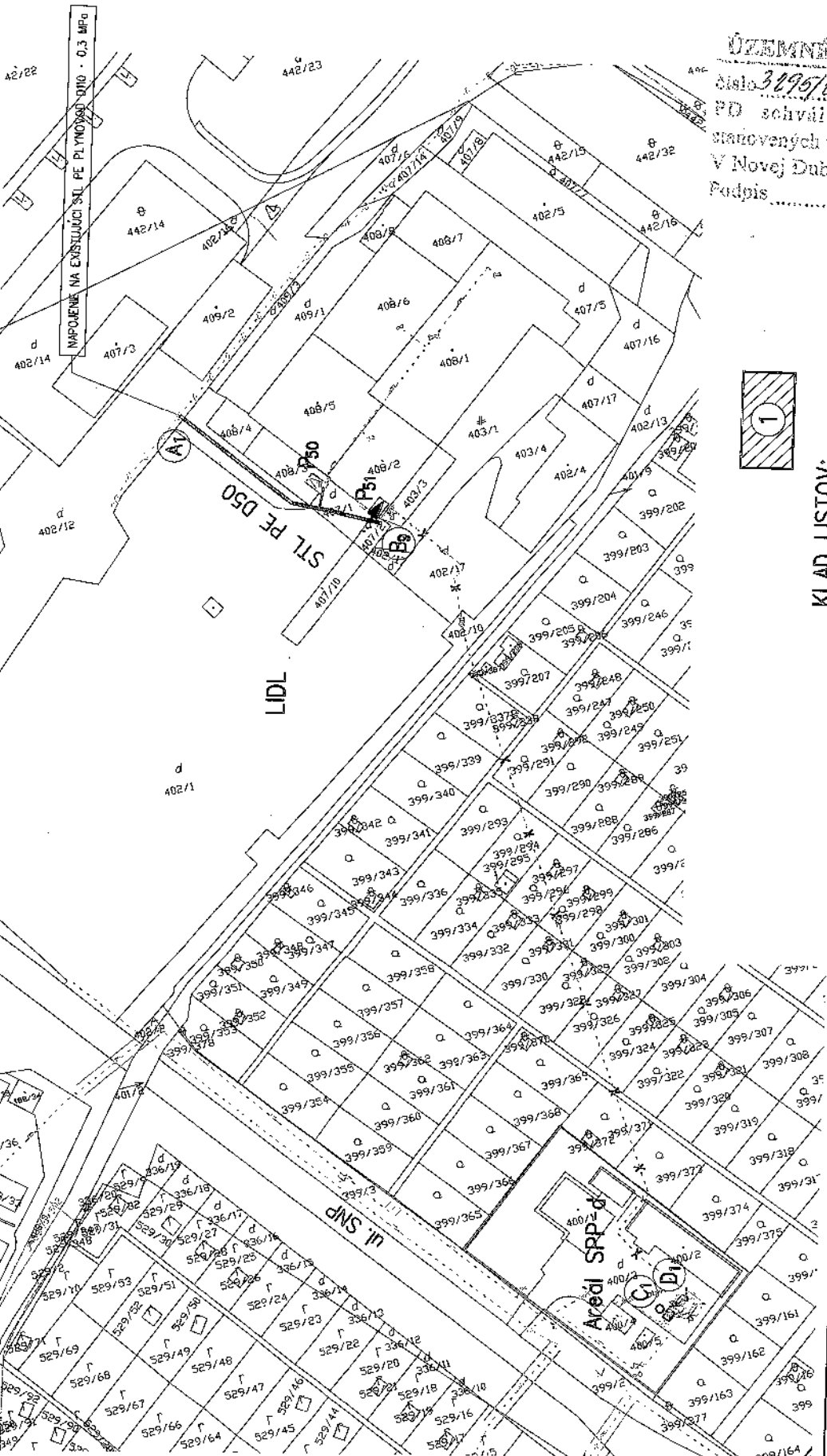
LEGENDA:



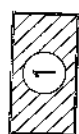
- NAVRĚ - NAVRĚ - NAVRĚ - NAVRĚ - NAVRĚ - NAVRĚ - NAVRĚ
- EXIST. - NAVRĚ - NAVRĚ
- NAVRĚ
- BODY A1, A2, ...
- BODY B1, B2, ...
- MĚSTA C1, C2, ...
- MĚSTA D1, D2, ...
- MĚSTA E1, E2, ...
- MĚSTA F1, F2, ...
- OBOČKŮ O1, O2, ...
- EXISTUJ. - EXISTUJ. - EXISTUJ.
- HRANICE - HRANICE

vypročavil
zodp. projektant
team leader projekcie
ved. útvaru investicij
investor: SPP-distribúcia, a.s., Mlynské stábla:
objekt:
názov výkresu:
KATASTRÁL

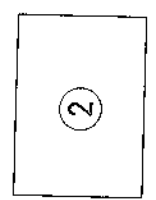
REKONŠTRUKCIA PLYNOV
Nová Dubnica, ul. Tajia
D - KATASTRÁL



ÚZEMNÉ ROZHODNUTIE
číslo 3.299/2018 z dňa 17.6.2018
PD schválená za podmienok
stanovených v územnom rozhodnutí
v Novej Dubnici, dňa 18.6.2018
Podpis: _____



KLAD LISTOV:



POZNÁMKY:

- PRED ZAČATÍM VÝKOPOVÝCH PRÁČ JE POTREBNÉ VŠETKY PODZEMNÉ INŽINERSKE SIEŤE VYTKÝŤ!
- POZEMNÉ VEDENIA SÚ ZAKRESLENÉ NA ZÁKLADĚ PODKLADOV OD JEDNOTLIVÝCH PREVÁŽKOVATELOV SIEŤI
- KRÍŽOVANÉ KOMUNIKÁCIE PREDNOSTNĚ REALIZUJÚT BEZVÝKOPOVOU METÓDU
- OBOČKŮ, LOMOVÉ BODY A PRÍPOJKY ONAČIŤ ELEKTRIČKYMI ZNAČKAMI - MARKER
- SIGNALIZAČNÝ VODIČ NA PRÍPOJKÁCH UKONČIŤ V SKRINKÁCH RM. KONCOVÉ BODY TRASY ODVZDUŠŤIŤ ČEZ POSLEDNÚ PRÍPOJKU
- REGULÁČNIA PRE BYTOVÉ DOMY A MAJÚDOPER BUDE OSAĐENA DO SKRINKY S HUP K OBJEKTU, V TRASE PRÍPOJKY, PRÍPADNE
- NA HRANICU POZEMKU ODBERATEĽA
- PD UKRÝVAŤIŤ OBRÁZKY BINE STÁŤE UKRÝVAŤIŤ

NAVRHOVANÉ PLYNOVODY		NAVRHOVANÝ SPÔSOB REALIZÁCIE	
POPIS VETVY	DĹŽKA (m)	DIMENZIA	VÝKOP
A1-B2	58,0	D50	

