

SITUÁCIA


427/46


427/47

427/110

VŠ

GRAFICKÉ ZNAČENIE

 VODOVODNÉ POTRUBIE PÍTNEJ VODY PODZ. OVER.

 OBRYSNÁVROHOVANEJ STAVBY

 VSTUP

PROJEKTOVÉ KAPACITY

SO.01 CHATKA

ZASTAVANÁ PLOCHA	22,0 m ²
ZASTAVANOSŤ POZEMKU	9,1 %
ÚŽITKOVÁ PLOCHA	17,8 m ²
OBOSATVANÝ PRIESTOR	71,5 m ³
VÝŠKA HREBEŇA	3,670 m
SKLON STRECHY	20 °

427/37

427/36

9205

4410

3910

1815

SO.01

427/142

5410

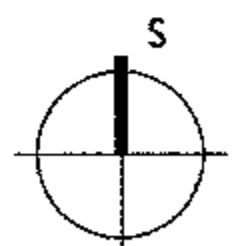
4525

3910

1775

4515

427/35



427/7

427/8

427/9

VYPRACOVAL Tomáš Vilim, IČO 53085124

INVESTOR Alojz Gabaj, P. Jilemnického 23/10-29, Nová Dubnica,

MIESTO STAV. Nová Dubnica,

KAT.ÚZ. Nová Dubnica, ČÍS. PARC. 427/37, 427/142

NÁZOV STAVBY Chatka na parcelách 427/36, 427/142 MIERKA 1:50