

**Obec Trenčianska Teplá**

M. R. Štefánika 376/30, 914 01 Trenčianska Teplá

e-mail: obecnyurad@trenčianskatepla.sk, tel.: 032/6558219

Dátum: 11. 03. 2023

Pracovní číslo: 9987/23 Číslo spisu:

V Trenčianskej Teplej dňa 05.09.2023

Č.: SU – 8830/982/2023 MG

Vybavuje : Ing. M. Gajdošíková

tel. č.: 032/6558219

**OZNÁMENIE**

o začatí územného konania podľa § 36 a upustenie od ústneho pojednávania v súlade s § 36 ods. 2 zákona č. 50/1976 zb. o územnom plánovaní a stavebnom poriadku v znení neskorších predpisov

**Verejná vyhláška**

Navrhovateľ **Orange Slovensko, a.s., Metodova 8, 821 08 Bratislava, IČO: 35 697 270 v zast. MICHLOVSKÝ, spol. s r.o., Letná 9, 921 01 Piešťany, IČO: 36 230 537** (ďalej len "stavebník ") podal dňa 23.06.2023 a doplnil dňa 15.08.2023 návrh na vydanie územného rozhodnutia na stavbu:

**Telekom\_Trenčianska\_Tepla\_Cukrovarska\_0067BR\_uprava**  
( líniová inžinierska stavba komunikačnej siete pre elektronické komunikácie )

na pozemkoch v k.ú. Trenčianska Teplá a v k.ú. Nová Dubnica podľa znaleckého posudku č. 24/2023 spracovaného SA, s.r.o., Bratislava a podľa situácie vč. 00 – 05 v projekte č. ZP – 8591/22 spracovanom firmou Michlovský spol. s r.o., Piešťany v 05/2022.

Dotknuté pozemky sa podľa § 3 odst. 2 Vyhlášky MŽP SR č. 453/2000, ktorou sa vykonávajú niektoré ustanovenia stavebného zákona, neuvádzajú, nakoľko sa jedná o líniovú stavbu.

Podaním návrhu bolo začaté územné konanie.

Obec Trenčianska Teplá, ako stavebný úrad I. stupňa príslušný podľa § 117 ods. 1 zákona č. 50/1976 Zb. o územnom plánovaní a stavebnom poriadku (stavebný zákon) v znení neskorších predpisov (ďalej len "stavebný zákon") podľa Určenia Okresného úradu v Trenčíne, odbor výstavby a bytovej politiky, oddelenie štátnej stavebnej správy č. OU-TN-OVBP2-2022/012852-002 zo dňa 18.03.2022 v spojení s ustanovením § 5 písm. a) bod 1 zákona č. 608/2003 Z. z. o štátnej správe pre územné plánovanie, stavebný poriadok a bývanie a o zmene a doplnení zákona č. 50/1976 Zb. o územnom plánovaní a stavebnom poriadku (stavebný zákon) v znení neskorších predpisov, podľa § 36 ods. 1 a §36 ods. 4 stavebného zákona oznamuje začatie územného konania účastníkom konania verejnou vyhláškou a dotknutým orgánom štátnej správy.

Nakoľko pre územie je spracovaná územnoplánovacia dokumentácia, pomery staveniska sú dobre známe a žiadosť poskytuje dostatočný podklad pre riadne a spoľahlivé posúdenie navrhovanej stavby, upúšťa v zmysle § 36 ods. 2 stavebného zákona od ústneho pojednávania a miestneho zisťovania.

**Popis stavby:**

Realizáciou stavby sa dosiahne skvalitnenie dátových ( internetových ) služieb obyvateľom dotknutého regiónu. Cieľom navrhovanej investície je vybudovanie trasy HDPE trubiek, ktoré sprostredkujú rozšírenie existujúcich trás pre napojenie existujúceho objektu Telekomu, umiestneného v intraviláne obce Trenčianska Teplá, ul. Cukrovarská na existujúcu hlavnú trasu verejnej komunikačnej siete ( VTS ) ORANGE Slovensko a. s., za účelom poskytnutí širokopásmových ( broadband ) vysokorýchlostných služieb elektronických komunikácií obyvateľom v danom území.

Po trase bude pripojená taktiež existujúca stanica Orange Slovensko 0067BR umiestnená v intraviláne obce Trenčianska Teplá, na ul. Mayerova.

Trasa bude vychádzať z existujúcej trasy verejnej komunikačnej siete ( VTS ) ORANGE Slovensko, a.s.. Od existujúcej trasy pri okraji sídliska v Novej Dubnici, ul. Trenčianska, bude trasa vedená v zelenom páse pozdĺž miestnej komunikácie, ktorú bude križovať pretlakom a pokračuje pozdĺž chodníka k obci Trenčianska Teplá. Tu trasa povedie v chodníku a prekrižuje cestu I/61, pokračuje v zelenom páse a v stiesnených priestorových podmienkach v chodníku pozdĺž ulice Križová, SNP, Hasičská k existujúcemu objektu Orange 0067BR Trenčianska Teplá, umiestnenému na bytovom dome Mayerova 26. Odtiaľ trasa pokračuje v zelenom páse pozdĺž chodníka a v stiesnených priestorových podmienkach v spevnených plochách pozdĺž ulice Mayerova k existujúcemu objektu Telekomu umiestnenému na ul. Cukrovarská 2080. Tu bude ukončená u päty objektu. Trasa bude pretlakom križovať cestu I/61, miestne komunikácie, chodníky, spevnené plochy a vjazdy. Bude prevedený výkop v dĺžke cca 2050 m k napojovanému objektu, kde bude optický kábel ukončený. Rozvody budú uložené v zemi, trasy v tejto lokalite budú vedené v trávnatých plochách a v chodníkoch. Prechody komunikácií a väčších spevnených plôch budú realizované pretláčaním. V navrhovaných trasách budú do výkopu položené ochranné HDPE rúry určené pre inštaláciu optických káblov. Ochranné rúry budú vo výkope uložené v hĺbke 0,70 m v zastavanom teréne, 1,10 m v nezastavanom teréne, v chodníku 0,50 m, prechody miestnych komunikácií budú realizované s krytím 1,10 m ( prevažne podvrtaním). Ochranné rúry budú chránené plastovými doskami a označené výstražnou fóliou. Výkopy káblových rýh budú realizované ručne s ohľadom na jestvujúce inžinierske siete. Ochranné pásma súbežných a križených inžinierskych sietí budú rešpektované. Pri križovaní iných podzemných inžinierskych sietí a v súbehu s nimi bude rešpektovaná priestorová norma STN 736005 a rešpektované budú aj požiadavky správcov inžinierskych sietí, s ktorými sa musí realizátor stavby oboznámiť z ich vyjadrení. Všetky práce budú vykonané podľa platných stavebných a bezpečnostných slovenských predpisov a noriem.

Podľa § 21 ods. 1 a 2 zákona č. 452/2021 Z.z. o elektronických komunikáciách môže podnik v nevyhnutnom rozsahu a za primeranú náhradu, ak je to verejnou záujme, zriaďovať a prevádzkovať verejné siete a stavať ich vedenia na cudzej nehnuteľnosti.

Účastníci konania môžu svoje námietky a pripomienky podať do

**7 pracovných dní odo dňa doručenia tohto oznámenia,**

inak sa na ne nebude prihliadať. V rovnakej lehote oznámia svoje stanoviská dotknuté orgány a organizácie.

Do podkladov pre rozhodnutie možno nahliadnuť pred dňom ústneho pojednávania u navrhovateľa alebo na stavebnom úrade v Trenčianskej Teplej v čase úradných hodín a pri ústnom pojednávaní.

Ak sa nechá niektorý účastník konania zastupovať, musí jeho zástupca predložiť písomnú plnú moc s podpisom toho účastníka, ktorý sa dá zastupovať.

OBEC  
TRENČIANSKA TEPLÁ  
9 -  
Ing. Milan Berec  
starosta obce

Príloha: Situácia osadenia stavby

Doručí sa:

Účastníci konania:

1. MICHLOVSKÝ spol. s r.o., Letná 9, 921 01 Piešťany
2. Obec Trenčianska Teplá
3. Mesto Nová Dubnica
4. Považský cukor, a.s., Trenčianska Teplá
5. Ostatní účastníci konania – verejnou vyhláškou ( líniová stavba )

Na vedomie:

- Krajský pamiatkový úrad Trenčín
- Mesto Nová Dubnica
- Obec Trenčianska Teplá
- Ministerstvo dopravy a výstavby SR, Útvar vedúceho hygienika rezortu, Oddelenie oblastného hygienika Žilina, Na priekope 170/4, 010 01 Žilina 1
- Ministerstvo obrany SR, sekcia majetku a infraštruktúry, Kutuzovova 8, 832 47 Bratislava
- Okresný úrad Ilava, štátna správa ochrany prírody a krajiny, Mierové nám. 81/18, 019 01 Ilava
- Okresný úrad Ilava, odbor starostlivosti o ŽP, štátna vodná správa, Mierové nám. 81/18, Ilava
- Okresný úrad Ilava, odbor starostlivosti o ŽP, odpadové hospodárstvo, Mierové nám. 81/18, Ilava
- Okresný úrad Ilava, odbor krízového riadenia, Mierové nám. 81/18, Ilava
- Okresný úrad Trenčín, odbor CD a PK, Hviezdoslavova 3, Trenčín
- Okresný úrad Trenčín, odbor pozemkový a lesný
- Okresný úrad Trenčín, oddelenie ochrany prírody a vybraných zložiek ŽP – OpaK
- Okresný úrad Trenčín, oddelenie ochrany prírody a vybraných zložiek ŽP – ŠVS
- Okresný úrad Trenčín, odbor starostlivosti o ŽP, odpadové hospodárstvo
- Okresný úrad Trenčín, odbor krízového riadenia, Hviezdoslavova 3, Trenčín
- PVS, a.s., Nová 133, 017 01 Považská Bystrica
- Stredoslovenská distribučná, a.s., Žilina
- Západoslovenská distribučná, a.s., Bratislava
- SPP – Distribúcia, a.s., Bratislava
- TVK, a.s., Trenčín
- Slovak Telekom, a.s., Bratislava
- OTNS, a.s., Vajnorská 137, 831 04 Bratislava
- TEKOS Nová Dubnica s.r.o., Topoľova 781/5, 018 51 Nová Dubnica
- TERMONOVA, a.s., SNP 788/98, 018 51 Nová Dubnica

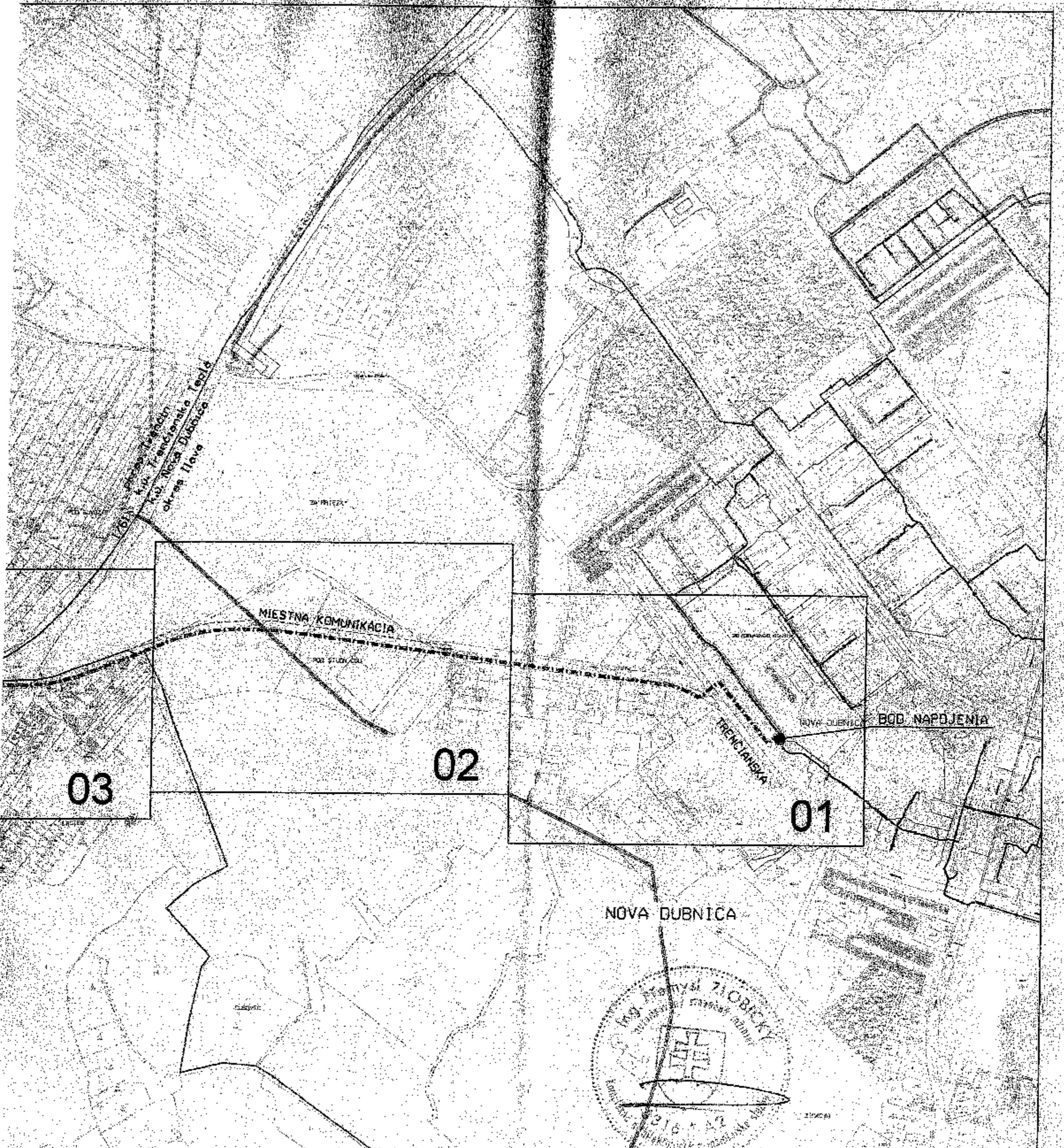
Toto oznámenie má povahu verejnej vyhlášky a bude zverejnené na úradnej tabuli a web stránke obce Trenčianska Teplá a mesta Nová Dubnica na dobu 15 dní odo dňa vyvesenia. Posledný deň vyvesenia je dňom doručenia oznámenia.

Vyvesené dňa :

Zvesené dňa :

Pečiatka, podpis :

Pečiatka, podpis:




**LEGENDA:**



- NOVA TRASA ORANGE SLOVENSKO
- EXIST. TRASA ORANGE SLOVENSKO

SEVERKA



k.ú. Nová Dubnica



ZODP. PROJEKTANT:	ING. ZLOBICKÝ	ZÁK. ČÍSLO:	ZP-8591/22	  <p><b>MICHLOVSKÝ spol. s r.o.</b> Letná 796/9, 921 01 Piešťany</p>			
VYPRACOVAL:	SUKUP	ARCH. ČÍSLO:					
OBJEDNÁVATEĽ:	Orange Slovensko a.s., Metodova 8, 821 08 Bratislava						
SITUÁCIA				DÁTUM	05/2022	Č. VÝKRESU	<b>00</b>
<b>Telekom Trencianska Tepla Cukrovárska</b>				STUPEŇ	Projekt		
<b>0067BR.uprava</b>				MIERKA	1:6.000		
				FORMÁT	A3		

OBJEKT TELEKOM

EXIST. STANICA ORANGE  
TRENČIANSKA TEPLÁ 0067BR

